

# MONTANA® 700 SERIES

Navegador GPS táctil y resistente con comunicación satelital

FICHA TÉCNICA



## INTRODUCCIÓN

Nuevos navegadores GPS Montana® 700, Montana 700i y Montana 750i. Estos robustos navegadores GPS con pantalla táctil ofrecen mapas TopoActive de toda Europa con una gran base de puntos de interés que incluyen cumbres, parques, costas, ríos, lagos y mucho más. El Montana 700i y el Montana 750i incluyen la capacidad de realizar mensajes bidireccionales globales y alertas SOS a través de la tecnología satelital inReach®1, así como mapas City Navigator para la navegación en carretera "giro a giro" y un teclado QWERTY con pantalla táctil para escribir mensajes con mayor facilidad. Cada navegador de la serie Montana 700 presenta una pantalla a color táctil de doble orientación de 5", un 50% más grande que los modelos anteriores. El soporte multi-GNSS, los sensores ABC y las imágenes satelitales BirdsEye ponen a tu alcance un mundo de capacidades de navegación.



Montana 700



Montana 700i



Montana 750i



# MONTANA® 700 SERIES

Navegador GPS táctil y resistente con comunicación satelital

FICHA TÉCNICA

NUEVO

## CARACTERÍSTICAS MONTANA 700 / 700i / 750i

### ROBUSTO Y RESISTENTE

Diseñado para resistir golpes y pantalla táctil de doble orientación de 5"

### CONECTIVIDAD SATELITAL

Accede a la conectividad GPS, GLONASS (solo Montana 700) y GALILEO para un seguimiento preciso hasta en las condiciones más difíciles donde el GPS no alcanza.

### GARMIN EXPLORE™

Con Garmin Explore™ gestiona waypoints, rutas, actividades y colecciones, utiliza tracks y revisa los datos del terreno desde el navegador o la app para smartphones compatibles.

### MAPAS "TOPOACTIVE"

Para navegar tus aventuras, usa el mapa preinstalado TopoActive de Europa para ver cumbres, parques, costas, ríos, lagos y puntos geográficos.

### SENSORES ABC

Brújula electrónica de 3 ejes con compensación de inclinación, acelerómetro y altímetro barométrico

### PREVISIÓN METEOROLÓGICA

La conectividad inalámbrica ampliada es compatible con Active Weather para obtener pronósticos globales actualizados y el radar meteorológico cuando sincronices tu Montana con un smartphone compatible.

### SOPORTES PARA EL VEHÍCULO

Una variedad de soportes compatibles (se venden por separado) te permite adaptar el navegador Montana 700 para su uso en vehículos todoterreno, barcos, automóviles, motocicletas, vehículos recreativos u otros.

### SEGUIMIENTO DE PERROS

Puedes sincronizar tu Montana 700 con un dispositivo de mano compatible Astro® o Alpha® (se venden por separado) para ayudar a rastrear perros deportivos en el campo

### TECNOLOGÍA INALÁMBRICA

Integra tecnología ANT+, conectividad Wi-Fi® y redes inalámbricas BLUETOOTH®, que permiten compartir la ubicación de LiveTrack, soporte de la aplicación Connect IQ™ y mucho más

### AUTONOMÍA

Gracias a la batería recargable de litio-ion puedes disfrutar de 18 horas de autonomía con GPS y hasta 2 semanas en modo Expedición

### QUAD HELIX

Gracias a la antena quad-helix mejorarás la precisión de los sensores de navegación

NUEVO

## CARACTERÍSTICAS MONTANA 700i / 750i

### MENSAJERÍA BIDIRECCIONAL

En los modelos 700i y 750i podrás disfrutar de mensajería bidireccional a través de la red satelital 100% global Iridium® (se requiere suscripción inReach)

### SOS INTERACTIVO

Envío de mensajes SOS interactivos al centro de vigilancia de búsqueda y rescate GEOS 24/7 (se requiere suscripción inReach).

### METEOROLOGÍA INREACH

Gracias a la conectividad de inReach en los modelos 700i y 750i puedes obtener pronósticos globales actualizados y radar meteorológico en cualquier parte del mundo (se requiere suscripción inReach)

### TRACKING

Rastrea tu ubicación y compártela con quien quieras. Podrán ver tu progreso y ubicación en directo a través de un navegador web con MapShare™. (Se requiere suscripción por satélite)

### MAPAS "CITY NAVIGATOR"

Realiza una transición perfecta de los senderos a la navegación por carretera con los mapas de las calles de City Navigator preinstalados y guíate con las indicaciones de navegación giro a giro.

NUEVO

## CARACTERÍSTICAS MONTANA 700i / 750i

### CÁMARA

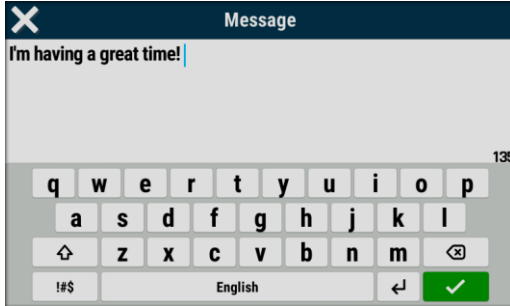
Realiza fotografías con la cámara de 8 megapíxeles (solo Montana 750i); guarda cada imagen con la localización y las coordenadas y navega hacia el lugar siempre que quieras.

# MONTANA® 700 SERIES

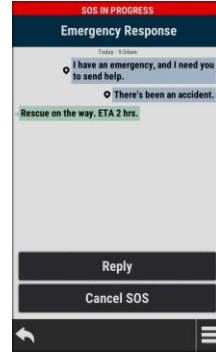
Navegador GPS táctil y resistente con comunicación satelital

FICHA TÉCNICA

TECLADO HORIZONTAL QWERTY



MENSAJES SATELITALES INREACH



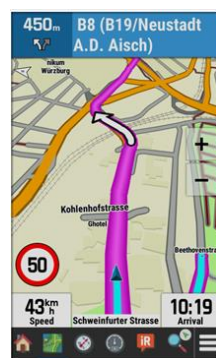
SOS



MAPAS TOPOACTIVE



MAPAS CITY NAVIGATOR



IMÁGENES SATELITALES BIRDSEYE



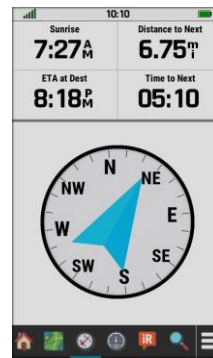
METEOROLOGÍA ACTIVA



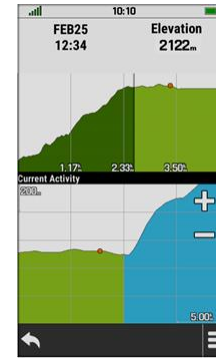
RUTAS



SENSORES ABC



ALTÍMETRO BAROMÉTRICO



CÁMARA DE 8 MP



## COMPARATIVA

MONTANA 680t



MONTANA 700



MONTANA 700i



MONTANA 750i



Orientación dual, pantalla táctil	•	•	•	•
Sensores ABC	•	•	•	•
Imágenes satelitales BirdsEye	•	•	•	•
Multi-GNSS	•	•	•	•
Mapas TopoActive		•		•
Mapas City Navigator				•
Conectividad satelital Iridium®			•	•
Mensajes bidireccionales			•	•
SOS interactivo			•	•
Cámara 8 MP	•			•
Autonomía	Hasta 16 horas (litio-ion) Hasta 22 horas (2 baterías AA)	Hasta 18 horas (Modo GPS) Hasta 2 semanas (Modo Expedición)	Hasta 18 horas (Modo GPS) Hasta 2 semanas (Modo Expedición)	Hasta 18 horas (Modo GPS) Hasta 2 semanas (Modo Expedición)
Resistencia al agua	IPX7 <sup>2</sup>	IPX7 <sup>2</sup>	IPX7 <sup>2</sup>	IPX7 <sup>2</sup>

# MONTANA® 700 SERIES

Navegador GPS táctil y resistente con comunicación satelital

FICHA TÉCNICA

## PRECIOS

### Montana 700



#### INCLUYEN

Montana 700, batería Li-ion, cable USB, documentación

DESCRIPCIÓN	Ref	EAN	PVP
Montana 700	010-02133-01	753759215019	599,99 €
Montana 700i	010-02347-11	753759257743	699,99 €
Montana 750i	010-02347-01	753759246747	799,99 €

## PLANES DE SUSCRIPCIÓN INREACH

### PLAN ANUAL

Suscripción con capacidad SOS continua  
Contrato de 12 meses  
Tarifas mensuales desde 14,99€ hasta 59,99€  
Mensajes y SOS ilimitados  
Cambia de tarifa de forma gratuita  
Activación del plan anual: 24,99 €

### PLAN FREEDOM

Paga una vez al mes  
Cambiar de plan o suspéndelo de forma gratuita  
Mantén todos los datos, tracks y detalles cuando esté suspendido  
Planes desde 19,99 € hasta 74,99 €  
Mensajes y SOS ilimitados  
Cuota anual con Plan Freedom: 29,99€

Las dispositivos de mano Montana 700i y Montana 750i requieren una suscripción activa para usar las funciones de comunicación satelital Iridium® y deben activarse en [explore.garmin.com](http://explore.garmin.com)

## ESPECIFICACIONES FÍSICAS

Dimensiones de la unidad	700: 8,76 x 18,30 x 3,27 cm 700i/750i: 9,19 x 18,30 x 3,27 cm	Memoria interna	16 GB (varia según el mapa incluido)
Dimensiones de la pantalla	6,48 x 10,80 cm; 5"	Compatible con tarjetas de memoria	Sí - microSD™ (se vende por separado)
Resolución de la pantalla	480 x 800 píxeles	Tecnología inalámbrica	Wi-Fi®, BLUETOOTH® y ANT+®
Tipo de pantalla	WVGA transreflectiva, orientación dual, táctil	Resistencia al agua	IPX7 <sup>3</sup>
Peso	700: 397 g con baterías litio-ion 700i/750i: 410 g con baterías litio-ion	Interface:	High-speed Mini USB, NMEA 0183
Tipo de batería	Recargable litio-ion (incluida)	Waypoints y routes:	10.000 waypoints   250 rutas
Autonomía de la batería	Hasta 18 horas con baterías litio-ion (Modo Standard) Hasta 2 semanas (Modo Expedición)	Graba tracks:	20.000 puntos 250 tracks gpx 300 actividades deportivas



# MONTANA® 700 SERIES

Navegador GPS táctil y resistente con comunicación satelital

FICHA TÉCNICA

## ESPECIFICACIONES FÍSICAS



	Montana 700 series
Dimensiones de la unidad	14,6 x 21,5 x 8,3 cm
Peso de la unidad	700: 580 g; 700i: 592 g; 750i: 594 g
Dimensiones de la caja master	45,8 x 33,3 x 37,0 cm
Peso de la caja master	700: 11,1 kg; 700i: 11,3 kg; 750i: 11,3 kg
Cantidad en la caja master	16

## PRODUCTOS COMPATIBLES

### ALPHA® SERIES<sup>3</sup>



### RELOJES INTELIGENTES FÉNIX® 6 SERIES E INSTINCT®<sup>3</sup>



Visita [Garmin.com](http://Garmin.com) para ver más dispositivos compatibles

## GARMIN EXPLORE™:

### GARMIN EXPLORE DISPONIBLE VÍA WEB O APP EN SMARTPHONE COMPATIBLES

Planifica, revisa, sincroniza y envía y recibe mensajes desde cualquier lugar usando la app Garmin Explore:



- Crea waypoints, rutas, actividades y colecciones en Garmin Explore y envíalo a tu dispositivo
- Incluye mapas topográficos avanzados, imágenes satelitales y mucho más.
- Activa mensajes bidireccionales y SOS para tu dispositivo inReach compatible.
- Accede a la lista de contactos de tu teléfono para enviar mensajes











# MONTANA® 700 SERIES

Navegador GPS táctil y resistente con comunicación satelital

FICHA TÉCNICA

## ACCESORIOS COMPATIBLES

		Ref	EAN	PVP	DESCRIPCIÓN	IMAGEN
<b>NUEVO</b>	SOPORTE DE VENTOSA CON ALTAVOZ	010-12881-00	753759246761	99,99 €	Coloca con la ventosa el soporte al parabrisas o cualquier superficie lisa y plana. El dispositivo se cargará cuando esté montado. Incluye soporte, hardware, toma de brazo / bola AMPS y cable con alimentación pos/neg, conector de audio de 3,5mm y cable de datos.*	
<b>NUEVO</b>	SOPORTE DE MANILLAR PARA CICLISMO	010-12881-01	753759246778	29,99 €	Encaja tu dispositivo (en modo vertical u horizontal) en el soporte resistente de 22 mm o 32 mm que se conecta a cualquier manillar de bicicleta estándar. *	
<b>NUEVO</b>	SOPORTE NÁUTICO CON CABLE DE CARGA	010-12881-02	753759246785	99,99 €	Lleva tu dispositivo del exterior a bordo. Incluye soporte, hardware y cable con alimentación pos / neg, conector de audio de 3,5 mm y cables de datos. *	
<b>NUEVO</b>	MONTAJE PARA MOTO / ATV Y MONTAJE AMPS RESISTENTE CON CABLE DE AUDIO /ALIMENTACIÓN	010-12881-03	753759246792	99,99 €	Lleva tu dispositivo en la motocicleta o ATV. Simplemente coloca tu dispositivo (en modo vertical u horizontal) en el soporte resistente. Incluye montaje, hardware, brazo AMPS / toma de bola y cable con cables de alimentación / audio / datos. *	
<b>NUEVO</b>	PACK DE BATERÍAS AA (Solo Montana 700)	010-12881-04	753759246808	29,99 €	Este pack de baterías de repuesto garantiza que tenga energía de reserva cuando la necesites. Requiere 3 baterías AA (se recomiendan baterías de litio; no incluidas). No es compatible con Montana 700i y 750i.	
<b>NUEVO</b>	PACK DE BATERÍAS LITIO-ION	010-12881-05	753759246815	59,99 €	Batería de repuesto para su dispositivo Garmin compatible.	
<b>NUEVO</b>	ANTENA EXTERNA GPS/IRIDIUM CON ADAPTADOR (Montana 700i, 750i)	010-12881-06	753759246822	69,99 €	Antena externa / cable de extensión para instalar una antena externa de GPS / Iridium. Soporte magnético para uso en exteriores de vehículos o edificios.	
<b>NUEVO</b>	CABLE ADAPTADOR DE ANTENA (Montana 700i, 750i)	010-12881-07	753759246839	17,99 €	Cable adaptador para conector SMA.	
<b>NUEVO</b>	MONTAJE RESISTENTE DE AUDIO CON ALIMENTACIÓN (Montana 700, 700i, 750i)	010-12881-08	753759258931	69,99 €	Monta tu dispositivo a la moto o ATV. El kit incluye soporte, hardware y un cable con alimentación pos / neg, conector de audio de 3,5 mm y cable de datos.	

\*Para lograr un rendimiento óptimo, se recomienda usar el dispositivo en modo vertical para los dispositivos Montana 700i y Montana 750i..

Se requiere una suscripción satelital. Algunas jurisdicciones regulan o prohíben el uso de dispositivos de comunicaciones satelitales. Es responsabilidad del usuario conocer y seguir todas las leyes aplicables en las jurisdicciones donde el dispositivo está destinado a ser utilizado.

<sup>2</sup>Cuando se empareje con un teléfono inteligente compatible

<sup>3</sup>Resiste la exposición incidental al agua de hasta 1 metro durante 30 minutos; visita [Garmin.com/waterrating](http://Garmin.com/waterrating) para más detalles

La marca denominativa y los logotipos de Bluetooth son marcas registradas propiedad de Bluetooth SIG, Inc. y Garmin utiliza dichas marcas bajo licencia. Wi-Fi es una marca registrada de Wi-Fi Alliance.