



.....

# GPS DE MANO

## GPSMAP® 64X y 64SX

### PRESENTACIÓN DE PRODUCTO

INTRODUCCIÓN | CARACTERÍSTICAS | COMPARACIÓN  
PRECIOS | ESPECIFICACIONES | ACCESORIOS

FICHA TÉCNICA DE PRODUCTO



## INTRODUCCIÓN:

Explora el mundo con los nuevos GPS de mano tradicionales GPSMAP® 64x y GPSMAP® 64sx. Robustos, con control por teclas, pantalla transreflectiva de 2,6" y receptor Quad-Helix de alta sensibilidad para múltiples sistemas de navegación por satélite globales (GPS, GLONASS y Galileo). También incorporan memoria interna de 8GB ampliable mediante tarjeta microSD™ para mapas y datos adicionales. El GPSMAP 64sx incorpora brújula de 3 ejes integrada con altímetro barométrico y conectividad inalámbrica Bluetooth y ANT+ para conectividad con el Smartphone y otros sensores.



GPSMAP 64x



GPSMAP 64sx



### CARACTERÍSTICAS

	<b>CONTROL</b>	Control por teclas.
	<b>PANTALLA</b>	Pantalla a color transflectiva de 2,6".
	<b>BATERÍA</b>	Hasta 16 horas en el modo GPS con 2 pilas AA (No incluidas)
	<b>MULTI GPS</b>	Con los satélites GPS, GLONASS y Galileo podrás rastrear más rápido los entornos más desafiantes que tan solo con GPS
<b>NUEVO</b>	<b>MEMORIA</b>	8 GB de memoria interna ampliable mediante tarjeta microSD™ para mapas y datos adicionales.
	<b>SENSORES DE NAVEGACIÓN</b>	Brújula de tres ejes con acelerómetro y altímetro barométrico (solo GPSMAP 64sx)
<b>NUEVO</b>	<b>CONECTIVIDAD INALÁMBRICA</b>	Conectividad inalámbrica vía Bluetooth® y ANT+® (solo GPSMAP 64sx) para notificaciones inteligentes y transferencia de datos desde tu smartphone.
	<b>ROBUSTO Y RESISTENTE</b>	Resistente al polvo, golpes y al agua (clasificación IPX7 <sup>2</sup> ).

#### IMAGÉNES SATELITALES BIRDSEYE



#### BRÚJULA

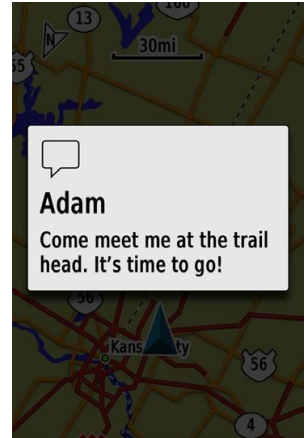


#### GEOCACHING



#### NOTIFICACIONES INTELIGENTES



(solo GPSMAP 64sx)



# GPSMAP 64x y 64sx

FICHA TÉCNICA

## COMPARATIVA

	GPSMAP 64x	GPSMAP 64sx
		
Multi GPS (GPS, GLONASS y Galileo)	•	•
Pantalla a color transflectiva	•	•
Memoria interna y ampliable mediante micro SD para mapas adicionales	•	•
Brújula electrónica y altímetro barométrico	Solo brújula GPS	•
Conectividad inalámbrica Bluetooth®		•
Conectividad inalámbrica ANT+®		•
Autonomía de la pila	Hasta 16 horas	Hasta 16 horas
Resistencia al agua	IPX7 <sup>1</sup>	IPX7 <sup>1</sup>
Dimensiones del dispositivo	6,1 x 16,0 x 3,6 cm	6,1 x 16,0 x 3,6 cm
Peso	230 g con pilas	230 g con pilas
Tamaño de la pantalla	3,6 x 5,5 cm 2,6"	3,6 x 5,5 cm 2,6"

## CONFIGURACIÓN DEL PRODUCTO

### GPSMAP 64x



Descripción	Ref.	EAN	PVP
GPSMAP 64x	010-02258-01	753759229474	299,99€

Incluye: GPSMAP 64x, cable USB, documentación.

### GPSMAP 64sx



Descripción	Ref.	EAN	PVP
GPSMAP 64sx	010-02258-11	753759229498	349,99€

Incluye: GPSMAP 64sx, cable USB, documentación.

### ACCESORIOS COMPATIBLES

#### TEMPE™2



Registra la temperatura ambiental y transmite datos de manera inalámbrica. Puedes adherirlo donde quieras.

Ref: 010-11092-30  
EAN: 753759993122  
PVP: 29,99€

#### BATERÍA NiMH



Esta batería recargable de larga duración es más cómoda y práctica que dos pilas AA.

Ref: 010-11874-00  
EAN: 753759991203  
PVP: 23,99€

#### SOPORTE PARA BICICLETA/CARRITO



Llévate tu dispositivo compatible para actividades al aire libre. El soporte incluye 4 bridas y se ajusta en manillares de hasta 1 in (2,54 cm).

Ref: 010-11023-00  
EAN: 753759074654  
PVP: 11,99€

#### CLIP DE MOSQUETÓN



Ten a mano tu dispositivo GPS mientras te desplazas con este clip de mosquetón.

Ref: 010-12897-01  
EAN: 753759223649  
PVP: 14,99€

### ACCESORIOS ADICIONALES

	EAN	Ref	PVP	DESCRIPCIÓN	
HRM-Dual™2	753759223137	010-12883-00	69,99€	Transmite datos de frecuencia cardíaca en tiempo real a través de conectividad ANT+® y tecnología Bluetooth® Low Energy. Cuenta con una correa suave, cómoda, ajustable y fácil de lavar.	
Cable USB	753759052973	010-10723-01	6,99€	Crea rutas y waypoints en tu ordenador personal transfírelos a tu dispositivo.	
Multicargador de alta velocidad	753759111540	010-10723-17	19,99€	Añade 2 puertos USB de alta velocidad a la salida de 12 V de tu vehículo sin perder la capacidad de alimentar otro dispositivo.	
Cable adaptador de CA	753759103729	010-11478-05	19,99€	Enchufa el cable adecuado al dispositivo y conéctalo al ordenador para la transferencia de datos enchufarlo a la fuente de alimentación. Incluye adaptadores para Reino Unido y Europa.	
Cable de alimentación del vehículo	753759081829	010-10851-11	24,99€	Conéctelo a cualquier conector de 12 V para alimentar su dispositivo Garmin y conservar la duración de la batería.	
Soporte fijo	753759075880	010-11031-00	29,99€	Fija tu dispositivo de mano compatible a cualquier superficie plana con este soporte ajustable.	
Accesorio de flotación	753759177133	010-12525-01	7,99€	Mantén tu dispositivo seguro y siempre a mano en el agua con sistema de extracción rápida.	
Lanyard retráctil	753759066604	010-10888-00	24,99€	Ten siempre cerca tu GPS portátil de forma segura con esta cinta extensible.	
Clip de cinturón giratorio	753759093662	010-11022-10	7,99€	Mantenga tu unidad a su alcance mientras estas en movimiento con este clip de cinturón giratorio.	
Clip para el cinturón	753759980375	010-11734-20	8,99€	Mantén tu dispositivo compatible al alcance mientras te desplazas con este clip para el cinturón.	
Correa para mochila	753759990138	010-11855-00	19,99€	Esta ligera correa para mochila es perfecta para condiciones que exigen tener las manos libres.	
Chirp™2	753759969820	010-11092-20	19,99€	El chirp es una baliza inalámbrica específicamente diseñada para las aventuras de geocaching en exteriores.	

### ESPECIFICACIONES

Dimensiones de la unidad	6,1 x 16,0 x 3,6 cm	Memoria interna	8 GB
Tamaño de la pantalla	3,6 x 5,5 cm; 2,6"	Acepta tarjeta de datos	Sí – tarjeta microSD™ (se vende por separado)
Resolución	160 x 240 pixels	Compatibilidad inalámbrica (solo GPSMAP 64sx)	Bluetooth® y ANT+®
Pantalla	TFT transreflectiva de 65.000 colores	Clasificación de Resistencia al agua	IPX7 <sup>1</sup>
Peso	230 g con pilas	Interfaz del equipo	USB
2 pilas AA (no incluidas); Se recomienda NiMH o litio	2 pilas AA (no incluidas); Se recomienda NiMH o litio	Waypoints y rutas	5.000 waypoints 200 rutas
Autonomía batería	Hasta 16 horas	Tracks	10.000 puntos 200 tracks guardados

### EN LA CAJA



#### GPSMAP 64x | GPSMAP 64sx

Dimensiones de la caja	13,7 x 17,6 x 5,3 cm
Peso de la caja	308,0 g
Dimensiones de la caja master	30,5 x 31,5 x 38,1 cm
Peso de la caja master	8,0 kg
Cantidad en la caja master	20

<sup>1</sup> Visita [Garmin.com/waterrating](http://Garmin.com/waterrating)

<sup>2</sup> Funciona con GPSMAP 64sx usando solo tecnología ANT+®

La marca denominativa y los logotipos de Bluetooth son marcas comerciales registradas propiedad de Bluetooth SIG, Inc. y el uso de dichas marcas por parte de Garmin se encuentra bajo licencia.